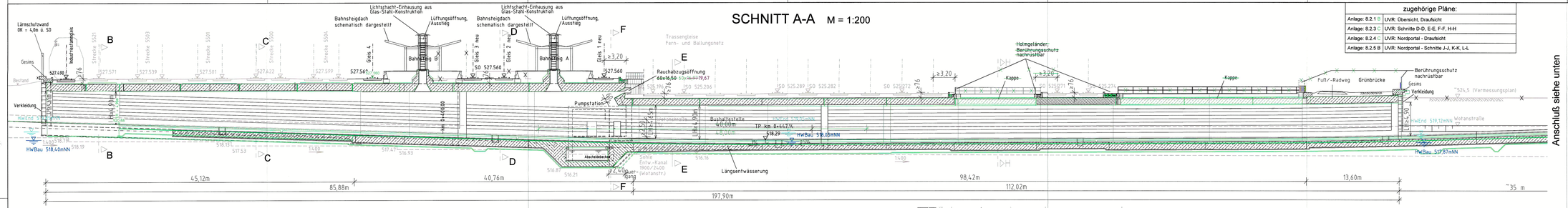

zugehörige Pläne:	
Anlage: 8.2.1 B	UVR: Übersicht, Draufsicht
Anlage: 8.2.3 C	UVR: Schnitte D-D, E-E, F-F, H-H
Anlage: 8.2.4 C	UVR: Nordportal - Draufsicht
Anlage: 8.2.5 B	UVR: Nordportal - Schnitte J-J, K-K, L-L

Anlage: 8.2.2 C

geändert
DB Netz AG 13.01.2020
gez.: K. Kruschinski

Änderung freigegeben
Landeshauptstadt München
Baureferat Ingenieurbau
München, den 13.01.2020
gez. R. Wulf

München, den 26.02.2019
gez. R. Wulf

Landeshauptstadt München
Baureferat
Ingenieurbau

Planfeststellt gem.§§ 18, 18d AEG i.V.m. § 76 Abs.3 VwVfG am 31.01.2020
Az.: 551151-551pb/004-2018#007
Eisenbahn-Bundesamt, Außenstelle München
Im Auftrag: ...

Unterlage zur 4. Planänderung

Nr.	Änderung / Ergänzung	Datum	Name / Stelle	Planstatus / Prüfbaufdaten
d				
c				
b				
a	4. Planänderung, Tektur 2020	13.01.2020	LAHMSI	

Verwendung und Planwerk

Planfeststellung PFA 1
Umweltverbundröhre (UVR) mit Zugang Ost zur S-Bahn-Station Laim, Bau-km 101,3+45
Schnitte A-A, B-B, C-C

Bauherr / Auftraggeber: DB NETZE
DB Netz AG, Regionalbereich Süd, Richelieustraße 3, 80634 München, Tel. 089 / 1308-0

Bauherr / Auftraggeber: DB NETZE
DB Station & Service AG, Bahnhofplatz 1 München, Bayerstr. 10a, 80335 München, Tel. 089 / 1308-0

Bauherr / Auftraggeber: DB NETZE
DB Energie GmbH, Netzversorgung Süd, Richelieustraße 3, 80634 München, Tel. 089 / 1308-0

Planersteller: LAHMEYER MÜNCHEN
Abraxasstraße 7, 80799 München, Tel. (089) 381807-0, Fax. (089) 381807-60, e-mail: info@lahmeyer.de, http://www.lahmeyer.de

Auftrags-Nr.: 415101

	Datum	Name
bearb.	06/18	Prasch/Sy
gez.	06/18	Sy
gprüf.	06/18	Sweiger

Projektverantwortung: DB NETZE
DB Netz AG, Regionalbereich Süd, Großprojekt 2. S-Bahn-Stammstrecke München, Richelieustraße 3, 80634 München, Tel. 089 / 1308-0
Datum: 28.02.2019 Unterschrift: gez. M. Kretschmer

Planzeichen / - Nr. / Codierungen / AZ: 10_4_LAH_XXX_304_XX_POB_019_b

Maßstab: 1:100, 200
Format: 0,45 m²
Bauvorhaben: 2. S-Bahn-Stammstrecke München
Höhensystem: Normalhöhen NN
Koordinatensystem: GK - System
gf. weitere Projektdaten zum Bauvorhaben
Barcode / Ident - Code

Bauwerksnummer			Brücknummer
Strecke	Kilometer	Kennzahl	

Belastungsannahmen
Werkstoffe

R:1618101101xcsFA8709pbo203a

QUERSCHNITT B-B M = 1:100

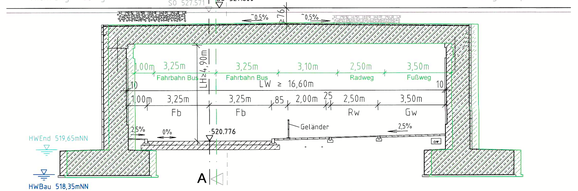

QUERSCHNITT C-C M = 1:100

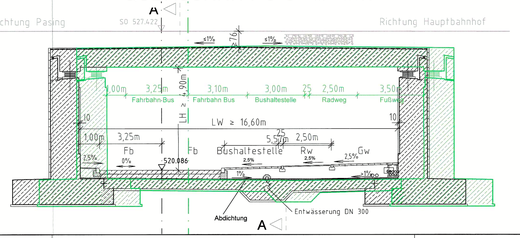

QUERSCHNITT I-I M = 1:100

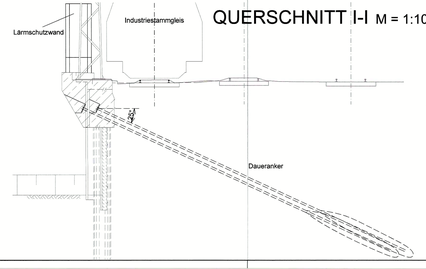
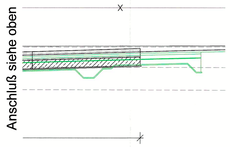
SCHNITT A-A M = 1:200